

5. PATRIMÔNIO PROTEGIDO NO MUNICÍPIO**5.1. PATRIMÔNIO PROTEGIDO POR TOMBAMENTO****MUNICIPAL**


FOTO	DESIGNAÇÃO ENDEREÇO	CATEGORIA
	1. CARRUAGEM (TROLE) Fazenda Boa Vista	BM
	DOCUMENTAÇÃO DATA APROVAÇÃO	INVENTARIADO
	Decreto de tombamento nº 638/2005 Data do tombamento: 2005 Dossiê enviado ao IEPHA/MG em: Exercícios 2006 e 2007 Aprovado: SIM	SIM



FOTO	DESIGNAÇÃO ENDEREÇO	CATEGORIA
	2. FAZENDA BOA ESPERANÇA Comunidade Boa Esperança - Distrito de Queirozes	BI
	DOCUMENTAÇÃO DATA APROVAÇÃO	INVENTARIADO
	Decreto de tombamento nº 639/2005 Data do tombamento: 2005 Dossiê enviado ao IEPHA/MG em: Exercícios 2007, 2008 e 2009 Aprovado: (NÃO)	SIM

FOTO	DESIGNAÇÃO ENDEREÇO	CATEGORIA
	3. PRÉDIO MUNICIPAL DA ANTIGA ESTAÇÃO FERROVIÁRIA Av. Antenor Mazorque, nº 81 e 97 - Centro	BI
	DOCUMENTAÇÃO DATA APROVAÇÃO	INVENTARIADO
	Decreto de tombamento nº 637/2005 Data do tombamento: 2005 Dossiê enviado ao IEPHA/MG em: 2006, 2007 e 2008 Aprovado: SIM	SIM

ESTADUAL


Não possui bens tombados para o nível Estadual.

FEDERAL


Não possui bens tombados para o nível Federal.

5.2. PATRIMÔNIO PROTEGIDO POR REGISTRO

ESTADUAL

FOTO	DESIGNAÇÃO ENDEREÇO	
	1. FOLIAS DE MINAS	
	CATEGORIA	INVENTARIADO
	Formas de Expressão	SIM


FEDERAL

FOTO	DESIGNAÇÃO ENDEREÇO	
	2. RODA DE CAPOEIRA E/OU OFÍCIO DE MESTRE DA CAPOEIRA	
	CATEGORIA	INVENTARIADO
	Saberes	NÃO


MUNICIPAL

Não possui bens registrados para o nível Municipal.

5.3. PATRIMÔNIO INVENTARIADO PELO MUNICÍPIO**EXERCÍCIO 2005****ESTRUTURAS ARQUITETÔNICAS E URBANÍSTICAS (BI)**

FOTO	DESIGNAÇÃO ENDEREÇO	ÁREA
	01 – ANTIGA ESTAÇÃO FERROVIÁRIA Av. Antenor Mazorque, nº 81 e 97 - Centro	SEDE


EXERCÍCIO 2006**ESTRUTURAS ARQUITETÔNICAS E URBANÍSTICAS (BI)**

FOTO	DESIGNAÇÃO ENDEREÇO	ÁREA
	02 – FAZENDA BOA ESPERANÇA Distrito de Queirozes	ÁREA 03

EXERCÍCIO 2008**ESTRUTURAS ARQUITETÔNICAS E URBANÍSTICAS (BI)**

FOTO	DESIGNAÇÃO ENDEREÇO	ÁREA
	03 – DELEGACIA DE POLÍCIA	SEDE
	04 – PONTE DOS NAMORADOS Rua Ambrósio Caldas - Centro	SEDE

EXERCÍCIO 2009**ESTRUTURAS ARQUITETÔNICAS E URBANÍSTICAS (BI)**


FOTO	DESIGNAÇÃO ENDEREÇO	ÁREA
	05 – CASA DONA LALINHA Rua Ambrósio Rodrigues Caldas, 49	SEDE

	06 – CASA DONA TIDINHA Rua Antenor Mazonque, 281	SEDE
	07 – CASA DR. CARLOS BARBUTO Av. Dr. Carlos Barbuto, 55	SEDE
	08 – FÓRUM GREGÓRIO CALDAS Av. Dr. Carlos Barbuto, s/n	SEDE
	09 – ANTIGO SEMINÁRIO DOS PADRES AGOSTINIANOS DA ASSUNÇÃO Av. Padre Timóteo, s/n	SEDE
	10 – CASA MEDITERRÂNEA BELLAGIO	SEDE
	11 – CHÁCARA DO VIGÁRIO	SEDE
	12 – CLUBE RECREATIVO EUGENOPOLENSE	SEDE
	13 – IGREJA METODISTA	SEDE
	14 – IGREJA NOSSA SENHORA DE FÁTIMA	SEDE
	15 – LOJA MAÇÔNICA VERDADEIRA JUSTIÇA	SEDE
	16 – CAPELA DO SEMINÁRIO DOS PADRES AGOSTINIANOS DA ASSUNÇÃO Av. Padre Timóteo, s/n	SEDE

EXERCÍCIO 2024**BEM IMATERIAL (IMA)**

FOTO	DESIGNAÇÃO ENDEREÇO	ÁREA
	<p>17 – FOLIA DE REIS DA BOA ESPERANÇA Comunidade da Boa Esperança – Distrito de Queirozes</p>	<p>ÁREA 03</p>
	<p>18 – FEIRA DA PRAÇA Praça Getúlio Vargas, s/n</p>	<p>SEDE</p>
	<p>19 – FESTA DO CARRO DE BOI Avenida Padre Timóteo</p>	<p>SEDE</p>

EXERCÍCIO 2025**ESTRUTURAS ARQUITETÔNICAS E URBANÍSTICAS (BI)**

FOTO	DESIGNAÇÃO ENDEREÇO	ÁREA
	<p>01 - PARÓQUIA SÃO SEBASTIÃO DA MATA</p>	<p>SEDE</p>

BENS MÓVEIS E INTEGRADOS (BM | BIN)

FOTO	DESIGNAÇÃO ENDEREÇO	ÁREA
	<p>02 - COLEÇÃO DE LIVROS “O VALE DO GAVIÃO”</p>	<p>SEDE</p>
	<p>03 - COLEÇÃO DE LIVROS NÊDO AMBROSIO DE CASTRO</p>	<p>SEDE</p>
	<p>04 - ACERVO PESSOAL DE MARIA ALICE DE MATOS MACHADO</p>	<p>SEDE</p>

BEM IMATERIAL (IMA)

FOTO	DESIGNAÇÃO ENDEREÇO	ÁREA
	05 - CACHAÇA ÁGUA DA MATA	ÁREA 03 - ZONA RURAL
	06 - CACHAÇA ZECA DE MATOS	ÁREA 03 - ZONA RURAL

5.4. PATRIMÔNIO INVENTARIADO NO PERÍODO DE AÇÃO E PRESERVAÇÃO

ESTRUTURAS ARQUITETÔNICAS E URBANÍSTICAS (BI)		
FOTO	DESIGNAÇÃO ENDEREÇO	ÁREA
	01 – IGREJA DE SANTA RITA Rua Capitão Augusto Emilio s/nº	ÁREA 03
	02 – FAZENDA BOA ESPERANÇA Comunidade Boa Esperança - Distrito de Queirozes	ÁREA 03
	03 – CASARÃO DA ANTIGA FARMÁCIA Rua João Clemente Sá Júnior s/nº	ÁREA 03

CONJUNTOS PAISAGÍSTICOS (CP)		
FOTO	DESIGNAÇÃO ENDEREÇO	ÁREA
	04 – CACHOEIRA DO GAVIÃO Estrada Principal s/nº	ÁREA 03
	05 – PEDRA DO ESTADO Serra do Gavião – Eugénópolis – Distrito de Gavião	ÁREA 03